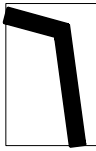
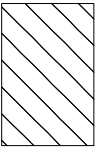
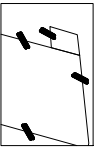



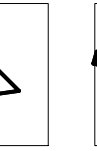


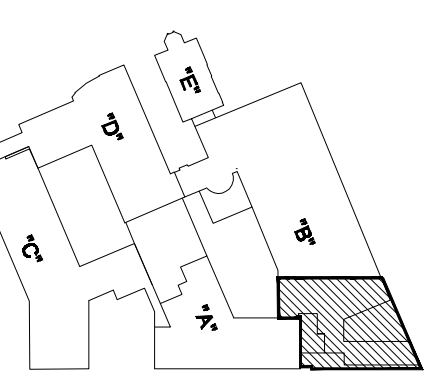
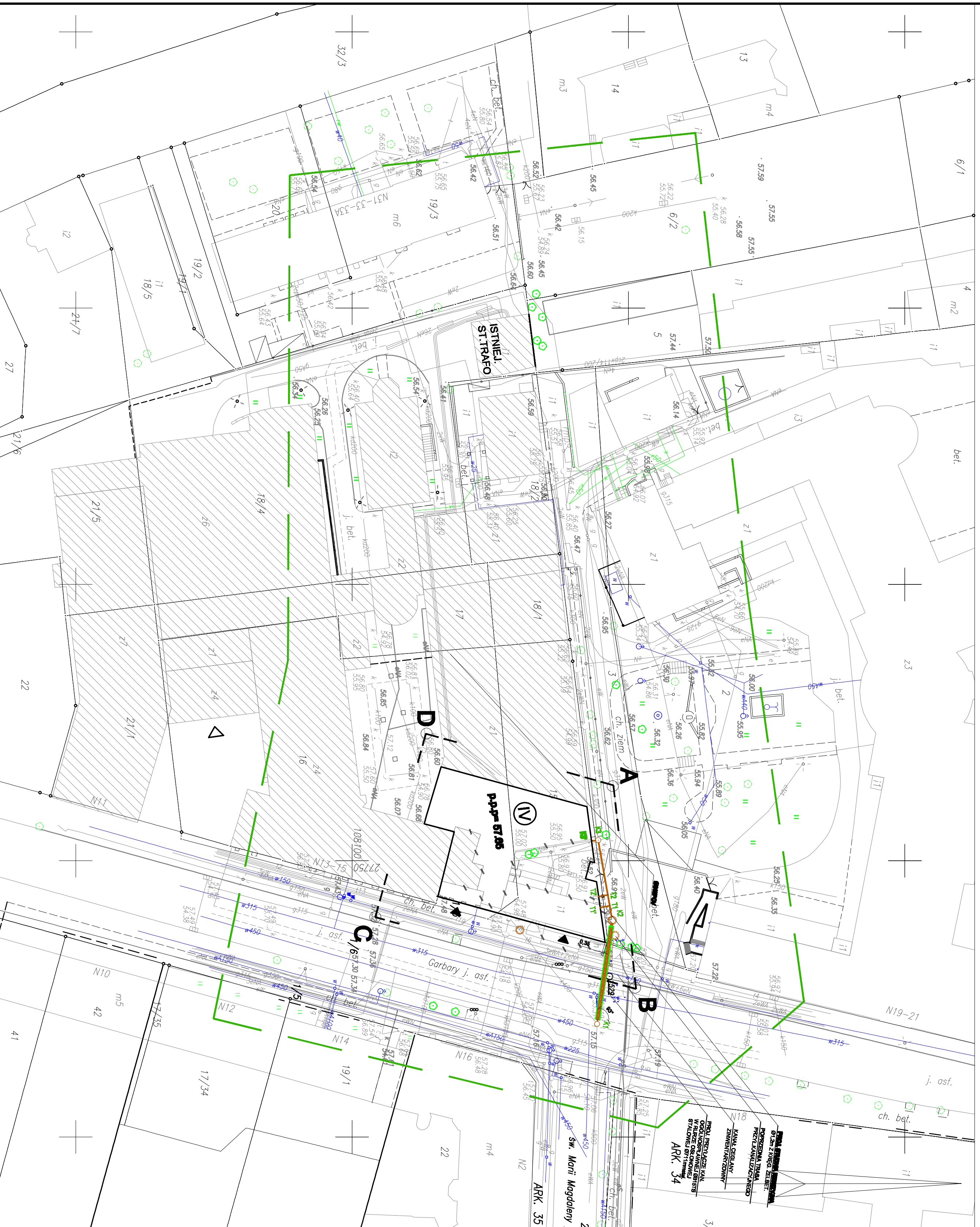
WIELKOPOLSKIE CENTRUM  
ONKOLOGICZNE

LEGENDA :

-  BUDYNEK PROJEKTOWANY
-  BUDYNEK ISTNIEJĄCE
-  BUDYNKI ISTNIEJĄCE  
DO WYBURZENIA
-  GRANICA DZIAŁKI  
INWESTORA
-  LOKALIZACJA  
PROJEKTOWANEJ  
ROZBUDOWY
-  PROJEKTOWANE WEJŚCIA  
DO BUDYNKU
-  ISTNIEJĄCE WEJŚCIA DO  
BUDYNKU

Współrzędne geodezyjne	X	Y
WSP1	108145.21	27778.83
K1	108146.91	27789.81
K2	108146.91	27789.81

ZMIANA ODGINKA PRZYŁĄCZA KANALIZACJI  
OGÓLNOŚPLAWNEJ Z UMAGI NA  
ZINWENTARYZOWANY KANAŁ PODZIEMNY



**JANUSZ WYZNIKIEWICZ**  
PRACOWNIA ARCHITECTONICZNA  
90-262 Łódź, ul. Łąkowa 11, tel./fax 093-50-36

**WIELKOPOLSKIE CENTRUM ONKOLOGICZNE**  
w POZNAŃNIU ul. Garbary 15

Przedmiot oprac.: **PROJEKT ZAGOSPODAROWANIA TERENU PRZYŁĄCZA KANALIZACJI OGÓLNOŚPLAWNEJ**

autor: **mgr inż. LUKASZ GRZYMSKI**  
mgr inż. ADAM BARTOSIAK

opracowanie: **mgr inż. ADAM BARTOSIAK**  
mgr inż. ADAM BARTOSIAK

Skala: **1 : 500**

Stan: **PBZ**  
Branża: **SANIT.**  
Data oprac.: **listopad 2012 r.**  
nr rys.: **1**

Sekcje: **SIW1-40-d**

Województwo: **WIELKOPOLSKIE**

Miasto: **Poznań**

Mapa zasodnicza  
Skala 1:500

Mapa aktualna na dzień 20.08.2010 r.

Przebieg zaliczenia:  
Przebieg projektowania:  
Przebieg z danymi branżowymi

nie wykucza się istniejąca w terenie ścieżka nie wyznaczona na niniejszej mapie urządzeń podziemnych, które nie były zgłoszone do inwentaryzacji lub o których brak jest informacji w istniejących branżowych i kartograficznych.

Wszystkie trwałe obiekty budowlane podlegają

Wykonawca:  
**USŁUGI GEODEZYJNE**  
mgr inż. Eweryst Przytomski  
upr. nr 9133  
ul. Pilskowska 57, 62-020 Swarzędz

**PREZIDENT MIASTA POZNAŃA**  
**ZARZĄD GEODEZJI I KANISTRU MIEJSKIEGO GEODPZ**  
w Poznaniu  
Miejski Ośrodek Dokumentacji Geodezyjnej i Kartograficznej  
W obszarze oznaczonym liną ... dokonano uzasadnienia krytycznego do zasobu w doku i zawiadzienniczo pod nr ...  
Niniejsza mapa może służyć do celów projektowych. Projektowane obiekty budowlane wyznaczone pozostają na budowę uprawnione do wykonania przez geodęzyjnych.

1. Oszere podlega: ul. Łąkowy m. Poznań, Amsterdam  
2. Oszere podlega: ul. Łąkowy m. Poznań, Amsterdam  
3. Wzrost: wzniesienie w planie, dąg  
4. Mapa powstała z materiałów zasobu geodezyjnego i kartograficznego.